

Figuur 1: Overzicht foto's gemaal Slauerhofflaan, begane grond. (De genoemde functies van de ruimtes betreft een oude indeling en worden niet meer als zodanig gebruikt)



*Afbeelding 1: Zicht op zuidelijke gevel gebouw met toegang tot bedieningsruimte (rolluik links), meterkast (grijze deur midden) en ruimte "Veegpost reiniging" (grijze deur rechts)*



*Afbeelding 2: Zicht op westelijke gevel gebouw*





Afbeelding 3: Zicht op luiken ontvangstkoker (voorgrond), luiken zandvang/snijrooster (achtergrond) en bestaande geurfilterinstallatie (grijze kast aan linkerkant van ruimte)



Afbeelding 4: Zicht op ruimte "Plantsoenendienst" (zie figuur 1) aan oostzijde gebouw. Zichtbaar zijn 3 toegangsluiken tot vuilwaterkelder met slingeroot





Afbeelding 5: Zicht op ruimte die in figuur 1 is aangeduid als "Onderhoud riolering". Originele muur tussen deze ruimte en ruimte "Plantsoendienst" is doorgebroken. Deur naar ruimte "Veegpost reiniging" ook zichtbaar.



Afbeelding 6: Zicht op bedieningsruimte, met trap richting droge kelder en deur richting ruimte "Schaftlokaal" (zie figuur 1). Grijze deur in buitengevel aan rechterzijde van foto geeft toegang tot de meterkast.





Afbeelding 7: Zicht op trap naar droge kelder. Traanplaat luik valt te verwijderen.

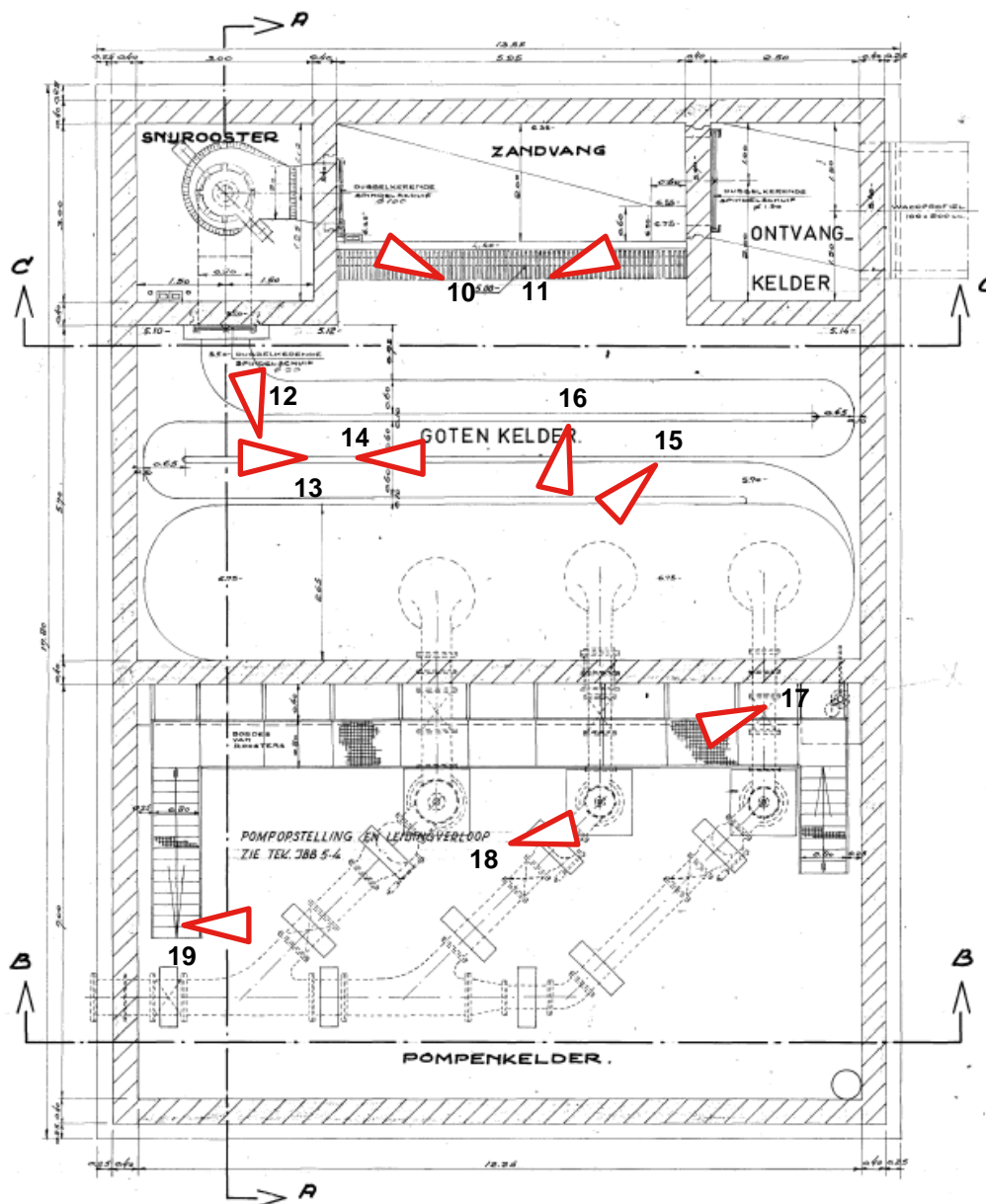


Afbeelding 8: Zicht op schakelkast pompen en luchtdrukinstallatie (rechts)



*Afbeelding 9: Zicht op noordelijke en oostelijke gevel van gebouw en voetbalplein aan noordzijde van gebouw. Aan de oostelijke gevel zijn de twee rolluiken zichtbaar. Deze geven toegang tot de ruimtes "Vuilveruimte" en "Onderhoud riolering" (zie figuur 1). De rode tegelbestrating aan de rechterzijde van de foto betreft het fietspad wat leidt naar de fiets- voetgangersbrug. Aan de linkerkant van de foto is het hekwerk van het schoolplein zichtbaar. De te renoveren vrijervalleiding ligt onder dit hek.*





Figuur 2: Overzicht foto's gemaal Slauerhofflaan, natte en droge kelder. (In de huidige situatie is het snijrooster niet meer aanwezig. Tevens zijn 2 i.p.v. 3 pompen geïnstalleerd. De middelste muurdoorvoer is afgesloten, zie afbeelding 18)




Afbeelding 10: Zicht op afsluiter tussen zandvang en snijrooster & muur tussen zandvang en gotenkelder



Afbeelding 11: Zicht op afsluiter tussen zandvang en ontvangkelder. Aan de rechterzijde van het luik is de tijdelijke zuigleiding zichtbaar t.b.v. het legen van de zandvang.





*Afbeelding 12: Zicht op afsluiter tussen snijrooster en gotenkelder*



*Afbeelding 13: Zicht op slingergoten en westelijke keldermuur. Aan de rechteronderzijde is de afsluiter richting het snijrooster zichtbaar.*





*Afbeelding 14: Zicht op oostelijke kelderwand met slingergoten en zuigmonden*



*Afbeelding 15: Zicht op de twee meest westelijke zuigmonden en de rand van de slingergoot.*





Afbeelding 16: Zicht op plafond natte kelder, zichtbaar is natte plek op de muur t.g.v. een lozingsleiding.



Afbeelding 17: Zicht op droge kelder, meest westelijke pomp, kraanbaan en uitgaande persleiding aan westzijde van het gebouw. Van de meest oostelijke pomp is slechts de afvoerende leiding te zien (links op de foto).



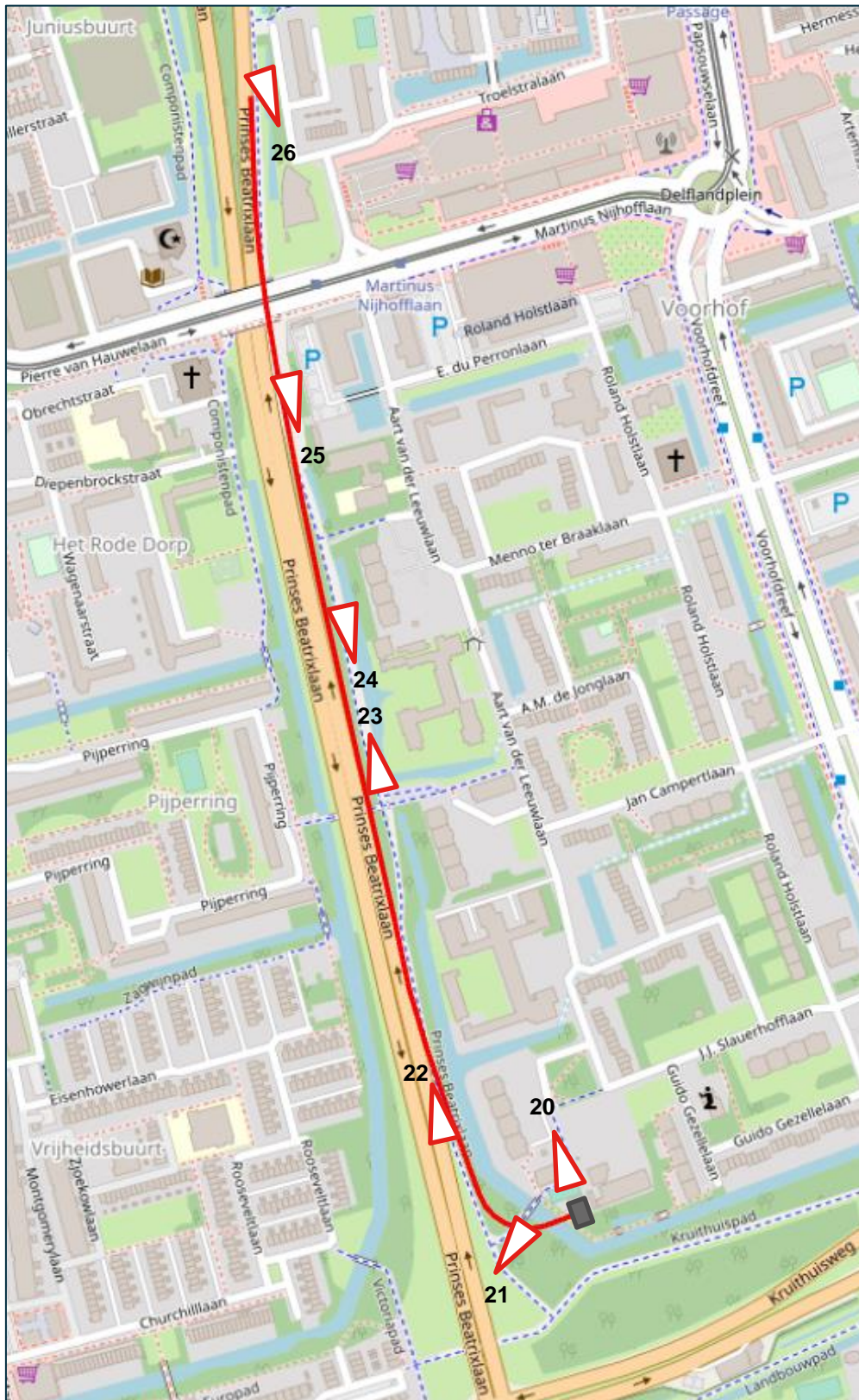


*Afbeelding 18: Zicht op de meest westelijke pomp en een afgesloten muurdoorvoer, behorende bij de middelsde zuigmond in de natte kelder. In de hoek van de ruimte zijn de twee lenspompen te zien.*




*Afbeelding 19: Zicht op de meest westelijke pomp in de droge kelder en bordes*





Figuur 3: Overzicht foto's gemaal Slauerhofflaan (grijs vierkant), tracé bestaande persleiding (rode lijn)





*Afbeelding 20: Zicht op sporthal en gemaal. Onder aan de foto zijn de twee putdeksels van put G21020 te zien.*



*Afbeelding 21: Fiets- voetgangersbrug nabij gemaal, met sporthal op achtergrond*





*Afbeelding 22: Zicht op fietspad en rijbaan Pr. Beatrixlaan, op deze locatie ligt de bestaande persleiding aan de oostzijde van het fietspad in de groenstrook (links op deze afbeelding).*



*Afbeelding 23: Zicht op fietspad boven Hoventunnel, de bestaande persleiding kruist deze constructie d.m.v. een zinker, gelegen tussen het fietspad en de rijbaan van de Pr. Beatrixlaan (rechts op deze afbeelding).*



*Afbeelding 24: Zicht op fietspad tussen Felix Timmermanspad en Gerrit Achterbergpad.*



*Afbeelding 25: Zicht op viaduct Martinus Nijhofflaan, de bestaande persleiding ligt op deze locatie in de berm tussen het fietspad en de rijbaan van de Pr. Beatrixlaan.*





*Afbeelding 26: Zicht op rijbaan Pr. Beatrixlaan en fietspad, ten hoogte van lozingspunt Poptahof. In de berm tussen de rijbaan en het fietspad is de putconstructie zichtbaar waarin de persleiding vanuit Zuidplantsoen aansluit. In de middenberm zijn 2 kasten te zien ter plaatse van de lozingsput van het gemaal Slauerhofflaan.*